

משרד התחבורה והרשות הארצית לתחבורה ציבורית גאים להציג:

פתיחת מרכז תחבורתי "הארזים"

כ"ה בסיון תשפ"ד, 1.7.2024



יעיל יותר



מרווח יותר



בטיחותי יותר

עלון מידע

פתיחת מרכז תחבורתי "הארזים"

כ"ה בסיון תשפ"ד, 1.7.2024

נוסעות ונוסעים נכבדים,

משרד התחבורה והרשות הארצית לתחבורה ציבורית, פועלים כל העת להרחבת היצע התחבורה הציבורית ויצירת חוויות שירות מזמינה ונעימה לנוסעים. במסגרת מדיניות זו אנו שמחים לבשר על פתיחתו של המרכז התחבורתי החדש של ירושלים – "הארזים", המשתרע על כ-50 אלף מ"ר למרגלות שכונת רמות. מרכז "הארזים" הוקם כדי לאפשר את גידול צי האוטובוסים העוברים בעיר, תוך הצגת תפיסה מתקדמת של תחבורה ציבורית, המעלה על נס את הזמינות והנוחות לנוסע, לצד השמירה על איכות הסביבה.

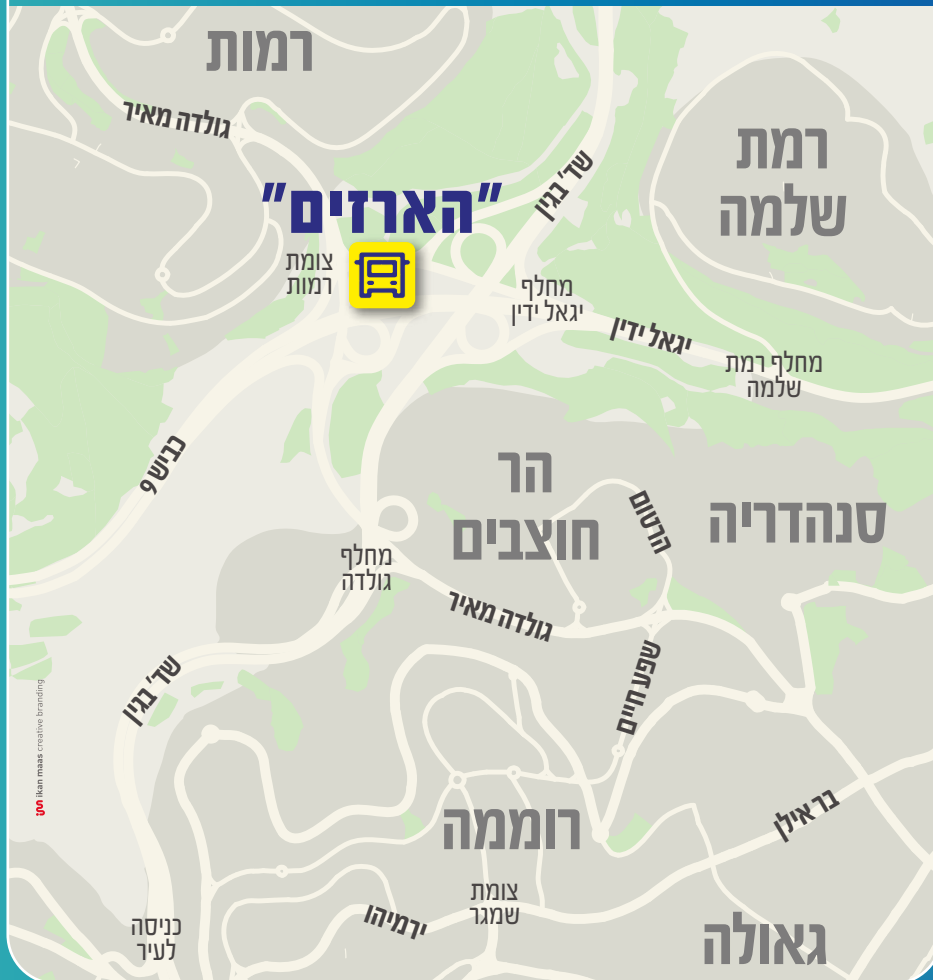
לרווחת הנוסעים, נבנה אולם נוסעים ממוזג ומרווח. האולם כולל את כל השירותים הדרושים לציבור, ביניהם: מוקד מודיעין, מכונות למכירת כרטיסים, שילוט אלקטרוני, ממכר מזון ושתייה, שירותים ציבוריים נגישים וחדר משחקים לילדים. לצד זאת, במרכז הוקמו חדרי מנוחה לנהגים, וכן, 12 רציפי המתנה המספקים תנאים נוחים בהמתנה לקווים. מרכז "הארזים" כולל 215 עמדות טעינה חשמליות מהירות, שיאפשרו את הרחבת השימוש באוטובוסים חשמליים, המסייעים להפחתת הזיהום ומפגעי הרעש, ותורמים לאיכות הסביבה.

מעתה יוכלו תושבי העיר ומבקריה להגיע אל מרכז תחבורתי מתקדם, לעלות על עשרות קווים בין-עירוניים ליעדים שונים ברחבי הארץ, בנוחות ובבטחה.

בעתיד המסוף יקושר לקו הכחול של הרכבת הקלה ויוקם בצמוד אליו חניון "חנה וסע" ובו מאות מקומות חניה, כדי לאפשר לנוסעים ברכב פרטי להגיע ליעדם באמצעות הרכבת הקלה ומגוון קווי האוטובוס שיצאו מהמסוף.

אנו מזמינים אתכם להתנסות בתחבורה הציבורית ולהנות מנסיעה נעימה, בטוחה ויעילה.

מרכז תחבורתי "הארזים"



מרכז תחבורתי "הארזים" ממוקם במכשג דרכים מרכזיות בירושלים – דרך יצחק שמיר (כביש 9), שד' גולדה מאיר, יגאל ידן, ובסמוך לצומת רמות

לתחנת צומת רמות/יגאל ידין
(3035)



צומת רמות



שד' גולדה מאיר



כניסה / יציאה
צומת רמות,
שד' גולדה
מאיר

הורדת נוסעים
2000

חניון
תפעולי

חניון
תפעולי

איסוף
לקווים
עירוניים
2001

מרכז תחבורתי
"הארזים"



כניסה
לטרמינל



טרמינל קווים בין-עירוניים
2007



מקרא



- כניסה / יציאה
- רציפים במסוף
- תחנת אוטובוס
- מעליות
- מדרגות
- מדרגות נעות
- מודיעין / קופה
- מרחב מוגן
- שירותים

הקווים הבין-עירוניים, יועברו למרכז תחבורתי "הארזים" בשלושה שלבים











עם פתיחת התחנה, הקווים הבין-עירוניים, המתחילים והמסיימים את מסלולם בהר חוצבים, יועברו למרכז תחבורתי "הארזים".

העברת הקווים תתבצע בשלושה שלבים:

- בשלב הראשון, בתאריך כ"ה בסיון תשפ"ד, 1.7.2024, הועברו קווי צפון הארץ וגוש דן.
- בשלב השני, בתאריך ט"ו בתמוז תשפ"ד, 21.7.2024, יועברו קווי מרכז ודרום הארץ.
- בשלב השלישי, בתאריך כ"ט בתמוז תשפ"ד, 4.8.2024, יועברו קווי דרום הארץ.



השלב הראשון – העברת קווי צפון הארץ וגוש דן בתאריך כ"ה בסיון תשפ"ד, 1.7.2024

מפעיל	קו	רציף	יעד
	404	3	בני ברק
	972	12	חיפה
	983	9	חצור הגלילית
	859	3	טבריה
	952	10	מגדל העמק
	956	10	נוף הגליל
	407	12	נתניה
	426	11	פתח תקווה
	992, 982	8	צפת
	993	9	
	546	10	קוממיות
	999, 997	12	קריית אתא
	424	11	רחובות
	996	11	רכסים

התחנות מסוף הר חוצבים/המרפא (661) וקריית המדע/המרפא (9944) בוטלו עבור הקווים הבין-עירוניים המועברים, ויתר התחנות ללא שינוי.

השלב השני – העברת קווי מרכז ודרום הארץ בתאריך ט"ו בתמוז תשפ"ד, 21.7.2024

מפעיל	קו	רציף	יעד
	494	7	אופקים
	499	7	אופקים
	277	4	אלעד
	577	4	אלעד
	457	5	דימונה
	458	5	דימונה
	357	3	כפר חב"ד
	492	6	נתיבות
	496	6	נתיבות
	498	7	תפרח

תחנות מסוף הר חוצבים/המרפא (661), קריית המדע/המרפא (9944), תחנה תפעולית חניון 4/9 (1509), הרטום/גולדה מאיר (1685) וקריית המדע ב' (1094) יבוטלו עבור הקווים הבין-עירוניים המועברים, ויתר התחנות יישארו ללא שינוי.

קווים עירוניים המגיעים למרכז תחבורתי "הארזים" (צומת רמות):

קו	יעד
541, 62, 54, 31	התחנה המרכזית
506, 31	מלחה
506, 72, 71, 31	גילה
516, 86, 81, 72, 71, 64, 62, 61, 36, 31	רמות
72, 71, 56, 36	מרכז העיר
56, 36	מע"ר חרדי
61	הר הצופים, הגבעה הצרפתית
580, 64	ציר בר אילן - ירמיהו
64, 54	גבעת שאול
72, 71	דרך חברון
81	נווה יעקב, פסגת זאב
86, 67, 57, 56	רמת שלמה
516, 39, 16	בית וגן ושערי צדק
89, 57	רוממה
57, 16	קריות הצפון
580, 72, 71	בר אילן
580, 54	שמגר - שפע חיים
89, 39	גאולה
506	הר חומה
580, 506, 89, 72, 71, 64, 54, 36	שד' גולדה מאיר (הרטום)
39, 16	סנהדריה המורחבת



לרווחת הנוסעים, הקווים העירוניים 54, 89, 580-אקסטרן ו-580 סומנו

הוארכו למרכז תחבורתי "הארזים".

בתאריך כ"ו בתמוז, תשפ"ד (1.8.24),

הקווים העירוניים 16, 39, X יוארכו למרכז תחבורתי "הארזים".

השלב השלישי – העברת קווי דרום הארץ בתאריך כ"ט בתמוז תשפ"ד, 4.8.2024

מפעיל	קו	רציף	יעד
	459	5	אשדוד
	441	5	גדרה

תחנות מסוף הר חוצבים/המרפא (661), קריית המדע/המרפא (9944),
תחנה תפעולית חניון 4/9 (1509), שפע חיים/גולדה מאיר (5669),
קרית המדע א' (6117) וקרית המדע ב' (6116) יבוטלו עבור הקווים הבין-עירוניים
המועברים, ויתר התחנות יישארו ללא שינוי.



שימו לב, עם העברת הקווים ל"הארזים"
יחולו שינויים בלוחות הזמנים, אנא עקבו
אחר זמני הנסיעה המעודכנים באתרי החברות
ובמוקדי מידע

נסייע טובה!

אתר בדרך שלך!

למידע נוסף
אודות התחבורה
הציבורית בעיר



למידע נוסף: מוקדי מידע של מפעילי התחבורה הציבורית,

מוקד משרד התחבורה *4515 | אתר: bus.gov.il